



# Route Meerstad Strand Tersluis 5 km

Bij problemen graag  
bellen naar:  
06-55830356

\*Wandelaars, graag zoveel mogelijk links van de weg lopen en daar, waar mogelijk is, gebruik maken van fietspaden of secundaire wegen. Er mogen niet meer dan 2 personen naast elkaar lopen.

1. Vanaf het terras van het StrandHuis Meerstad aan de Waterviolier lopen naar het Oeverpad.
2. Aan het einde van de Waterviolier rechtsaf het Oeverpad op.
3. De eerste afslag rechtsaf over het Oeverpad zodat je langs het water blijft lopen.
4. Het Oeverpad volledig volgen langs het water tot het Park Meerstad.
5. Aan het einde van het Oeverpad rechtsaf Park Meerstad, je loopt nu het Zijlpad op.
6. Loop over het Zijlpad, neem na de brug de afslag naar rechts het strand op.
7. Loop vanaf het strand weer terug naar het Zijlpad. Neem de afslag rechtsaf.
8. Aan het einde van het Zijlpad in het Park linksaf de houten trap op. Je steekt hier dus het fietspad over.
9. Volg het grindpad en hou rechts aan totdat je bij de Vossenburglaan uitkomt.
10. Ga linksaf over het onverharde pad langs het water (de brug is hier nog niet gebouwd.)
11. Sla linksaf weer het grindpad op het park in.
12. Ga bij de T splitsing op het grindpad naar rechts.
13. Bij de volgende T splitsing naar links.
14. Loop vervolgens het hele grindpad af totdat je weer bij het Zijlpad uitkomt.
15. Op het Zijlpad sla je rechtsaf richting het Oeverpad.
16. Ga aan het einde van het Zijlpad in Park Meerstad linksaf het Oeverpad op.
17. Volg het Oeverpad volledig langs het water totdat je bij de Waterviolier uitkomt.
18. Sla aan het einde van het Oeverpad linksaf en loop zo de Waterviolier op.
19. Loop op de Waterviolier volledig door tot het StrandHuis Meerstad, dit is het eindpunt.
20. Vergeet niet af te stempelen bij de finish!



Dorpsbelangen  
**Harkstede**

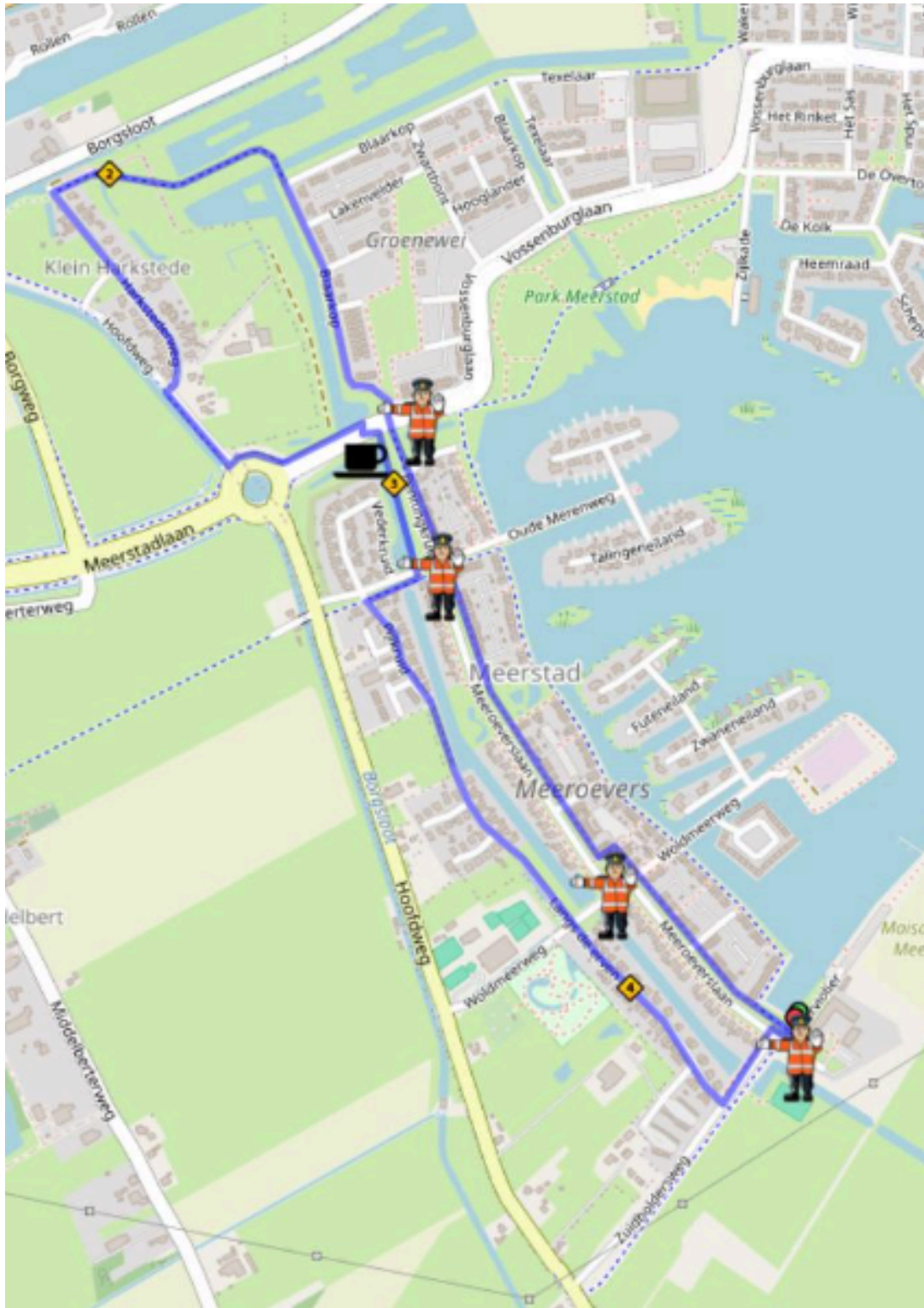


OGHS

Ondernemersgroep Harkstede-Scharmer e.o.



# Route Meerstad Klein Harkstede 5km



\*Deelname aan de route is op eigen risico

# Route Meerstad Klein Harkstede 5 km

Bij problemen graag  
bellen naar:  
06-55830356

**\*Wandelaars, graag zoveel mogelijk links van de weg lopen en daar, waar mogelijk is, gebruik maken van fietspaden of secundaire wegen. Er mogen niet meer dan 2 personen naast elkaar lopen.**

1. Vanaf het terras van het StrandHuis Meerstad aan de Waterviolier lopen richting het Oeverpad.
2. Aan het einde van de Waterviolier rechtsaf het Oeverpad op.
3. Blijf rechtdoor lopen en vervolg je weg op de Meeroeverslaan.
4. De Meeroeverslaan volledig volgen, tot aan het Penningkruid en dan de Vossenburglaan.
5. Steek de Vossenburglaan over en vervolg je route over de Blaarkop.
6. Vervolg de Blaarkop tot deze een scherpe bocht naar rechts maakt. Steek hier het bruggetje over naar het fietspad.
7. Vervolg aan het einde van dit fietspad de Harkstederweg.
8. Steek de hoofdweg over en vervolg je weg op het fietspad ernaast.
9. Bij de rotonde ga je linksom en neem je de eerste afslag, de Vossenburglaan op.
10. Ga eerst rechtdoor en steek de weg over ter hoogte van het Penningkruid.
11. VERGEET NIET AF TE STEMPELEN OP HET VELDJE NAAST HET Penningkruid. Dit is ook het pauze punt.
12. Vervolg op de Penningkruid en sla rechtsaf de Oude Merenweg op.
13. Sla linksaf, het Pijlkruid op.
14. Vervolg deze weg tot je bij Langs de Erven komt en ga rechtdoor.
15. Sla aan het einde van de weg linksaf de Zuidboldersweg op.
16. Vervolg deze weg tot aan het water, het Oeverpad.
17. Sla aan het einde van het Oeverpad linksaf en loop de Waterviolier op.
18. Loop op de Waterviolier volledig door tot het StrandHuis Meerstad, dit is het eindpunt.
19. Vergeet niet af te stempelen bij de finish!



Dorpsbelangen  
**Harkstede**

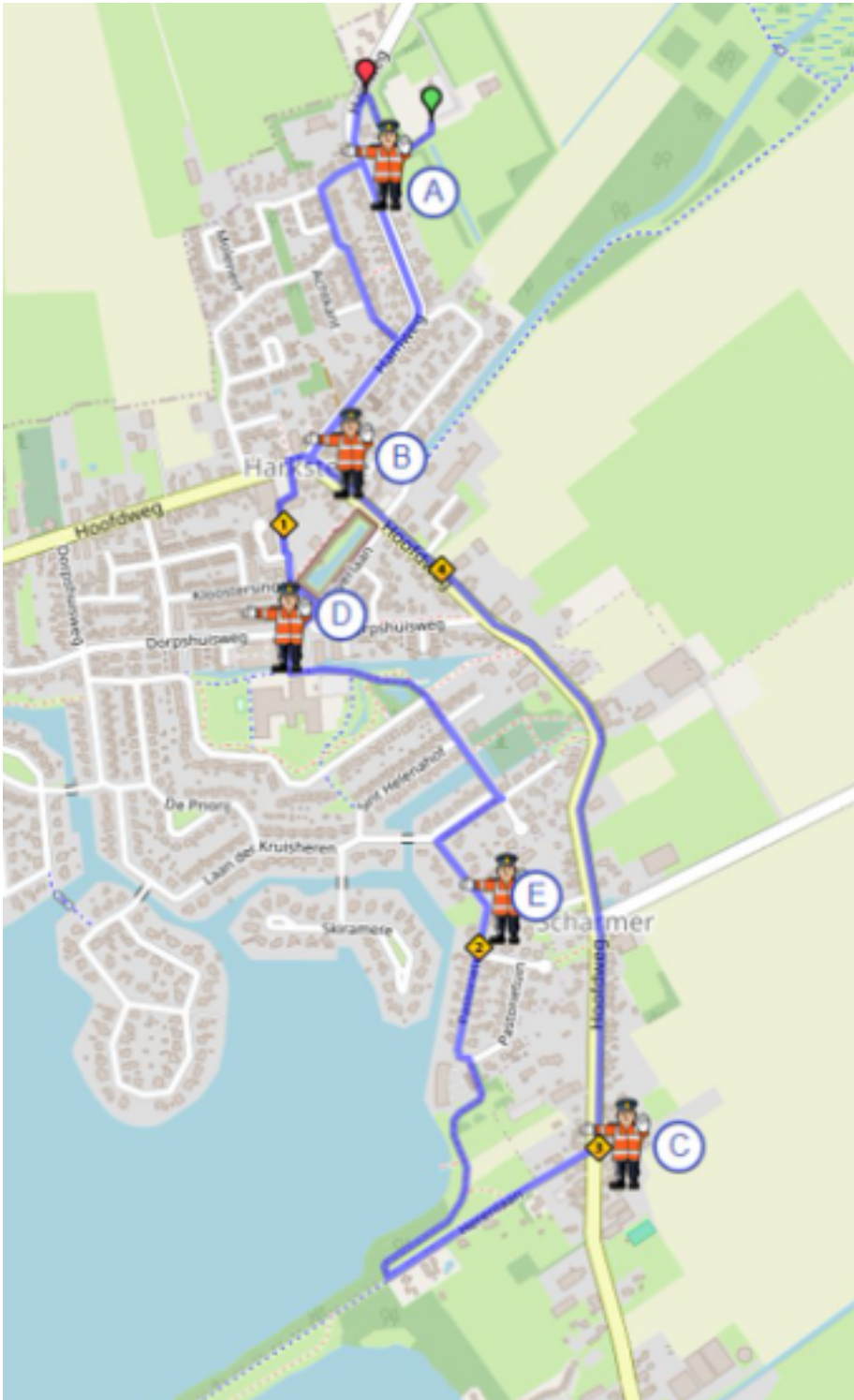


OGHS

Ondernemersgroep Harkstede-Scharmer e.o.



# Route Hof van Scharmer 5km



\*Deelname aan de route is op eigen risico

# Route Hof van Scharmer

## 5 km

Bij problemen graag  
bellen naar:  
06-55830356

**\*Wandelaars, graag zoveel mogelijk links van de weg lopen en daar, waar mogelijk is, gebruik maken van fietspaden of secundaire wegen. Er mogen niet meer dan 2 personen naast elkaar lopen.**

1. Verlaat via het voetpad (achter de tafeltennis) het parkeerterrein bij VV Harkstede.
2. Op de Hamweg steek je over en sla je rechtsaf de Schout Poelmanweg in.
3. Volg de Schout Poelmanweg en na huisnummer 31 linksaf op de Achtkant
4. Aan het eind rechtsaf op een voetpad, die uitkomt op de Hamweg
5. Sla rechtsaf op de Hamweg
6. Sla rechtsaf op de Hoofdweg en ga het fietspad op. Na het passeren van Belga steek je de Hoofdweg over.
7. Loop onder de Appelhof door en daarna passeer je Cosis.
8. Voorbij het hertenkamp sla je rechtsaf.
9. Bij de Zwaai kom ga je linksaf richting de Borgstee (langs de kant van Huize Tilburg)
10. Vervolgens voor de Borgstee linksaf.
11. Je passeert het parkeerterrein bij De Driespan aan je rechterkant en loopt daarna rechtdoor
12. Je verlaat het voetpad en komt uit op de Sint-Helenahof, ga de tweede straat rechtsaf.
13. Je komt uit op de Laan der Kruisheren, ga linksaf.
14. Ga rechtsaf de Pastorietuin in en volg deze tot aan de Cascadeborg.
- 15.
16. PAUZEPOST: als je wilt kun je hier je bidon bijvullen en wat lekkers pakken!
- 17.
18. Links van de Cascadeborg ga je het natuurpaadje in.
19. Volg het natuurpad met aan je rechterkant het meer.
20. Het natuurpad eindigt bij het startpunt van een fietspad. Let op: hier sla je linksaf, de asfaltweg op (Herenlaan).
21. Loop deze weg uit tot aan de Hoofdweg.
22. Steek de Hoofdweg over en ga linksaf het fietspad op. Je volgt dit fietspad een lange tijd.
23. Ga rechtsaf de Hamweg in.
24. Volg de Hamweg tot aan VV Harkstede: finish bereikt!



Dorpsbelangen  
**Harkstede**



OGHS

Ondernemersgroep Harkstede-Scharmer e.o.



# Route Heksenmeertje

## 5km



# Route Heksenmeertje

## 5 km

Bij problemen graag  
bellen naar:  
06-55830356

\*Wandelaars, graag zoveel mogelijk links van de weg lopen en daar, waar mogelijk is, gebruik maken van fietspaden of secundaire wegen. Er mogen niet meer dan 2 personen naast elkaar lopen.

1. Via parkeerplaats vv Harkstede lopen naar de Hamweg. Daar rechtsaf.
2. Op de Hamweg 1e weg rechtsaf het 'fietspad' op.
3. Volg deze weg tot de Rijpmaweg (einde fietspad) daar rechtsaf.
4. Bij de Hoofdweg aangekomen, linksaf het fietspad op.
5. Bij Renkema, voorbij de bushalte de Hoofdweg oversteken.
6. Pad volgen en rechtsaf om het "Heksenmeertje" heen.
7. Eerste linksaf, het smalle voetpaadje op.
8. Voetpad volgen en bij De Ster het grasveld op om te verzamelen met de 2,5 km groep.
9. Afstempelen en pauze.
10. Het laatste gedeelte lopen we gezamenlijk met de muziek voorop!
11. (informatie voor het publiek: de route gaat voor de Borgstee langs, Vijverlaan, Hoofdweg en Hamweg terug)
12. Bij vv Harkstede afstempelen, neem je medaille in ontvangst en daarna krijg je nog een zakje chips!



Dorpsbelangen  
**Harkstede**



OGHS

Ondernemersgroep Harkstede-Scharmer e.o.





# Route Kidsloop 2,5 km

Bij problemen graag  
bellen naar:  
06-55830356

\*Wandelaars, graag zoveel mogelijk links van de weg lopen en daar, waar mogelijk is, gebruik maken van fietspaden of secundaire wegen. Er mogen niet meer dan 2 personen naast elkaar lopen.

1. Via parkeerplaats vv Harkstede lopen naar de Hamweg. Daar linksaf.
2. Rechtsaf de Schout Poelmanweg nemen.
3. Schout Poelmanweg tot het einde volgen.
4. Steek de Hoofdweg over en loop langs het parkeerterrein van de Coop onder de Appelhof door.
5. Hou na het 'tunneltje' onder de Appelhof rechts aan.
6. Loop langs het Hertenkamp richting de Dorpshuisweg en sla rechtsaf.
7. Loop langs de parkeerplaats richting de Borgstee.
8. Sla voor de Borgstee rechtsaf naar het grasveld om te verzamelen met de andere groepen.
9. Afstempelen en pauze.
10. Het laatste gedeelte lopen we gezamenlijk met de muziek voorop! (informatie voor het publiek: de route gaat voor de Borgstee langs, Vijverlaan, Hoofdweg, Hamweg terug).
11. Bij vv Harkstede afstempelen en je medaille in ontvangst nemen en een lekker ijsje.



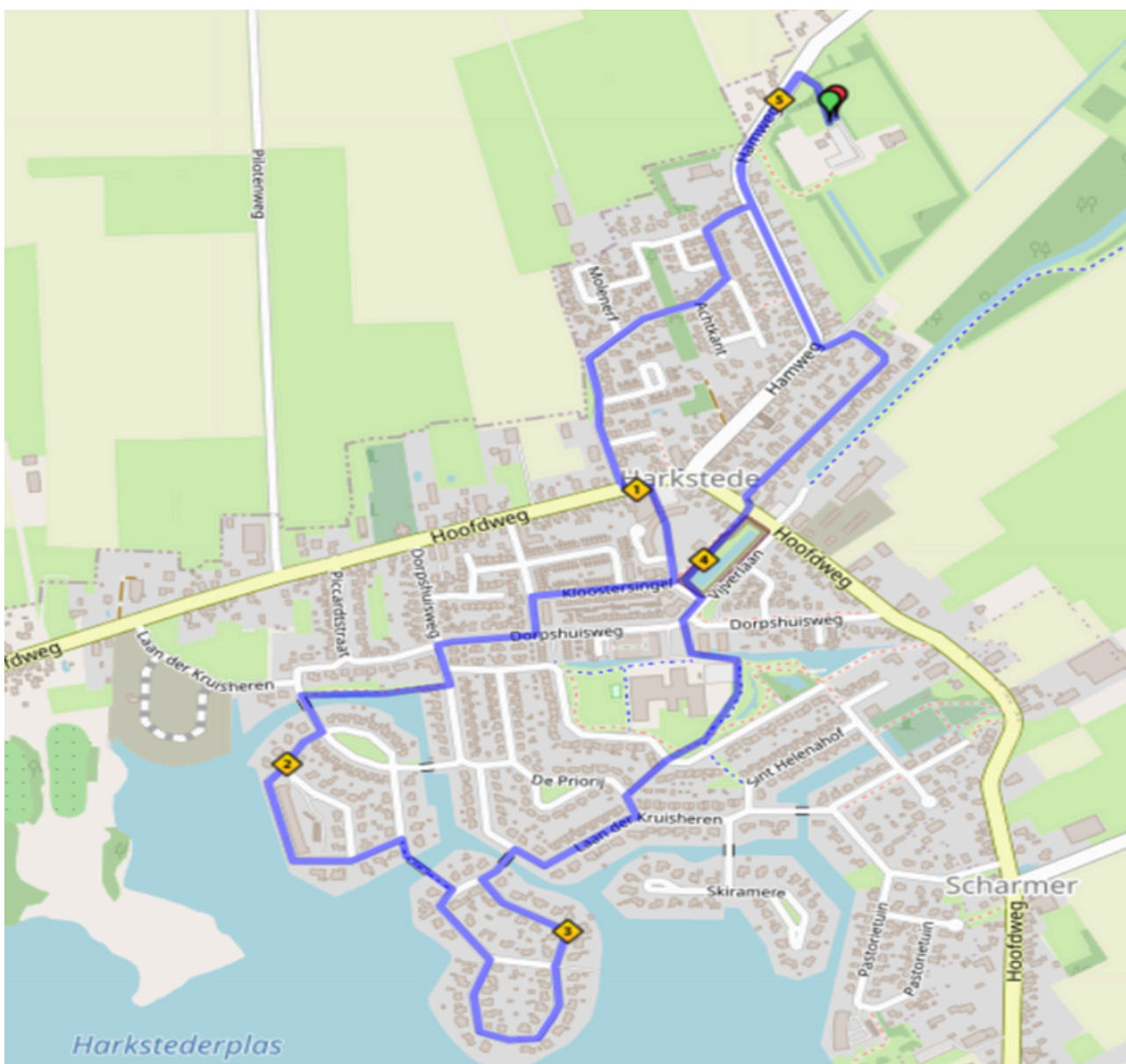
Dorpsbelangen  
**Harkstede**



Ondernemersgroep Harkstede-Scharmer e.o.



# Route Appelhof 5km



\*Deelname aan de route is op eigen risico

Bij problemen graag  
bellen naar:  
06-55830356

# Route Appelhof

## 5 km

1. Via parkeerplaats vv Harkstede lopen naar de Hamweg. Daar linksaf.
2. Rechtsaf de Schout Poelmanweg nemen.
3. Blijf de Schout Poelman weg volgen tot de Hoofdweg (eerst met de bocht mee links, daarna met de bocht mee rechts)
4. Hoofdweg oversteken.
5. Loop voor de ingang van de COOP langs richting Appelhof/Hertenkamp .
6. Onder de Appelhof door rechts aanhouden.
7. Rechtsaf de Kloostersingel in.
8. Einde Kloostersingel linksaf de Hora Siccamalaan in.
9. Rechtsaf het voetpad op de Dorpshuisweg nemen.
10. Linksaf de Laan der Kruisheren op.
11. Bij de glasbak rechtsaf langs het water lopen.
12. Linksaf de brug over.
13. Eerste weg rechtsaf nemen, dit is de Johan Rengerssingel.
14. Voor Borchrijk langs en weg vervolgen.
15. Eerste rechtsaf de fietsbrug over.
16. Na de fietsbrug rechtsaf.
17. Rechts aanhouden en voorbij nummer 32 afstempelen en pauze.
18. Weg vervolgen en einde rechtsaf.
19. De brug over en rechtsaf Laan de Kruisheren op.
20. Eerste weg linksaf De Priorij nemen.
21. Vóór huisnummer 1 rechtsaf het voetpad op.
22. Henricus Hazensingel volgen richting schoolplein Driespan
23. Via voetpad om het schoolplein van de Driespan heen richting de Zwaaikom.
- 24 Bij Zwaaikom rechts richting Hertenkamp
25. Voetpad tussen Het Hertenkamp en weide Kinderboerderij.
26. Het voetpad volgen naar de Hoofdweg.
27. Oversteken en linksaf.
28. Na 10 meter rechtsaf Donkerslaan op.
29. Eind Donkerslaan rechtsaf de Hamweg op.
30. Via de hoofdingang van vv Harkstede weer terug naar het startpunt.
31. Vergeet niet af te stempelen bij de finish!



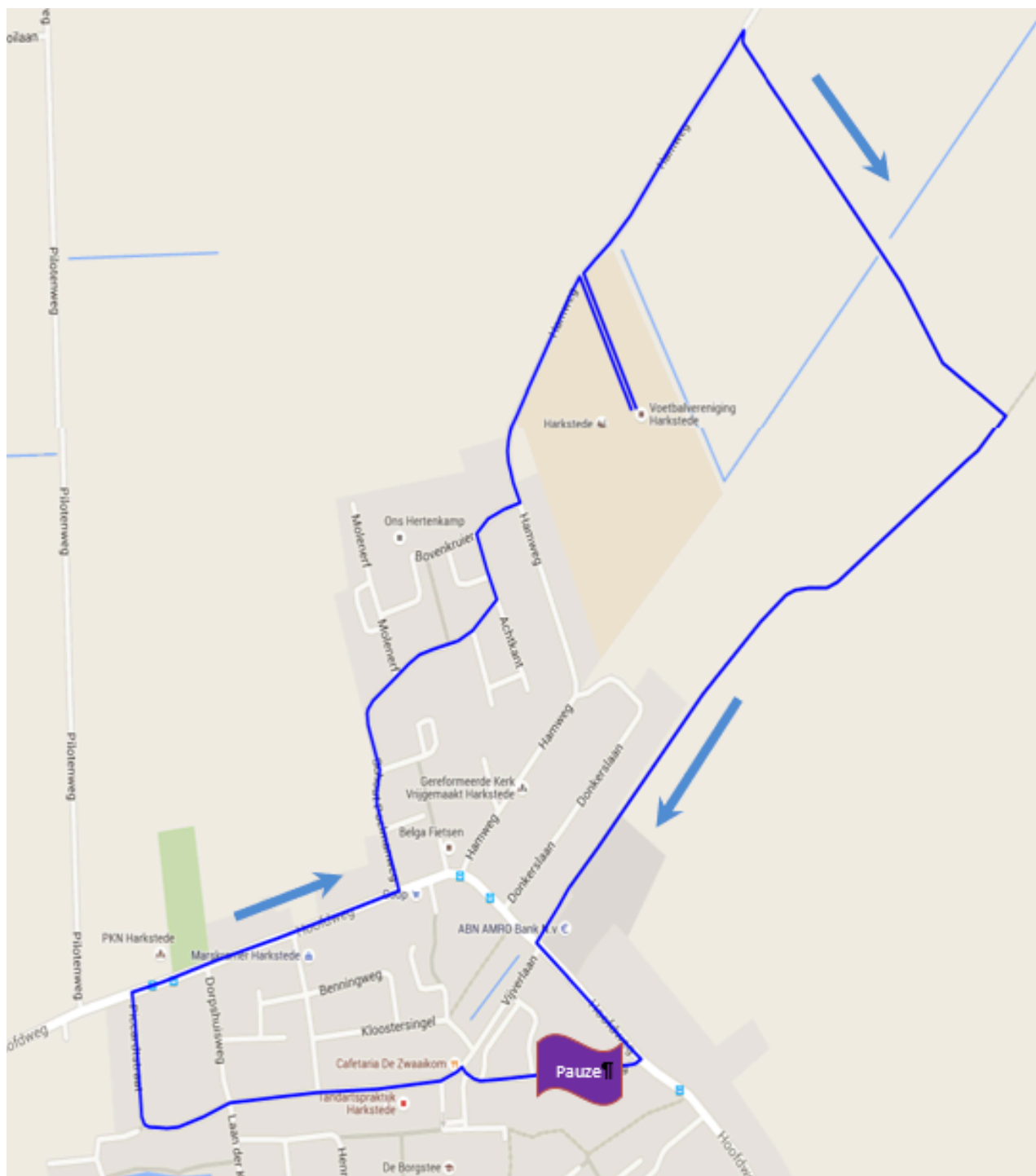
Dorpsbelangen  
**Harkstede**



Ondernemersgroep Harkstede-Scharmer e.o.



# Route Rijpmakanaal 5km



\*Deelname aan de route is op eigen risico

# Route Rijpmakanaal

## 5 km

Bij problemen graag  
bellen naar:  
06-55830356

\*Wandelaars, graag zoveel mogelijk links van de weg lopen en daar, waar mogelijk is, gebruik maken van fietspaden of secundaire wegen. Er mogen niet meer dan 2 personen naast elkaar lopen.

1. Via parkeerplaats vv Harkstede lopen naar de Hamweg. Daar rechtsaf.
2. Op de Hamweg 1e weg rechtsaf het 'fietspad' op.
3. Volg deze weg tot de Rijpmaweg (einde fietspad) daar rechtsaf.
4. Rijpmaweg volgen deze weg gaat over in Rijpmakanaal.
5. Rijpmakanaal volgen tot aan de Hoofdweg en daar linksaf het fietspad op.
6. Bij Renkema rechtsaf de Hoofdweg over en aan de rechterkant van de weg blijven.
7. Tegenover de brandweer op het grasveld afstempelen en pauze.
8. Weg vervolgen aan de overkant van de weg op het voetpad richting Piccardstraat.
9. Rechtdoor de Piccardtstraat in.
10. Einde van de Piccardstraat de Hoofdweg oversteken en rechtsaf op het fietspad weg vervolgen.
11. Voor Coop linksaf Schout Poelmanweg op.
12. Schout Poelmanweg vervolgen en aan het einde linksaf de Hamweg op.
13. Bijna direct oversteken het wandelpad op, terug naar vv Harkstede.
14. Vergeet niet af te stempelen bij de finish.



Dorpsbelangen  
**Harkstede**



OGHS

Ondernemersgroep Harkstede-Scharmer e.o.

